

Ogłoszenie Komisji Inwentaryzacyjnej Mienia Komunalnego Gminy Iwkowa

Komisja Inwentaryzacyjna Mienia Komunalnego Gminy Iwkowa powołana przez Radę Gminy Iwkowa Uchwałą Nr VI/53/19 Rady Gminy Iwkowa z dnia 25 marca 2019 r., działając na podstawie art. 17 ust. 2 ustawy z dnia 10 maja 1990 r. Przepisy wprowadzające ustawę o samorządzie terytorialnym i ustawę o pracownikach samorządowych (Dz. U. Nr 32 poz.191 z późn. zm.), Uchwały Nr 104 Rady Ministrów z dnia 9 lipca 1990 r. w sprawie dokonywania inwentaryzacji mienia komunalnego (MP. Nr 30, poz. 2350), informuje, iż sporządziła:

- kartę inwentaryzacyjną Nr 1/2019 obejmującą działkę nr 214 o powierzchni 0,2000 ha, położoną w miejscowości Kąty, stanowiącą drogę wewnętrzną oraz spis inwentaryzacyjny obejmujący ww. kartę;
- kartę inwentaryzacyjną nr 2/2019 obejmującą działkę nr 255 o powierzchni 0,0100 ha, położoną w miejscowości Kąty, stanowiącą drogę wewnętrzną oraz spis inwentaryzacyjny obejmujący ww. kartę.

Karty i spisy oraz mapa poglądowa działek stanowią załącznik do ogłoszenia.

Działki nr 214 i 255 położone w Kątach zajęte są pod drogi wewnętrzne o nieutwardzonej nawierzchni, stanowiące dojazd do budynków mieszkalnych oraz do pól.

Zgodnie z wykazem synchronizacyjnym działka ewidencyjna nr 214 o pow. 0,20 ha odpowiada pgr. 638, ujętej w skorowidzu parcel dobra publicznego prowadzonego przez Sąd Rejonowy w Brzesku – Lwh 1.

Działka nr 255 odpowiada pgr. 664/55, powstałej z podziału pgr. 664/1, ujętej w skorowidzu parcel dobra publicznego prowadzonego przez Sąd Rejonowy w Brzesku – Lwh 1.

Obecnie działki nr 214 i 255 posiadają urzędzoną księgę wieczystą o nr TR1B/00094415/6. W dziale drugim ww. księgi wieczystej jako właściciel wpisany jest Skarb Państwa.

Komisja informuje, że przez okres 30 dni począwszy od dnia 11 czerwca 2019 r. podaje do publicznego wglądu ww. karty i spisy inwentaryzacyjne poprzez umieszczenie na stronie internetowej Gminy Iwkowa www.iwkowa.pl oraz w siedzibie Urzędu Gminy Iwkowa, pokój nr 15 w godz. od 8:00 do 15:45.

Zainteresowane osoby i jednostki mogą zapoznać się z kartami i spisami oraz wnieść ewentualne zastrzeżenia do spisów i kart w określonym wyżej terminie do Komisji Inwentaryzacyjnej (adres: Urząd Gminy Iwkowa, 32-861 Iwkowa 468). Informacji udziela Przewodniczący Komisji: Monika Nawrocka – tel. 14 68 44 010 w godzinach pracy Urzędu.

W przypadku braku uwag lub odmownym rozpatrzeniu uwag, Wójt Gminy Iwkowa wystąpi do Wojewody Małopolskiego w Krakowie o stwierdzenie, iż Gmina Iwkowa nabyła własność ww. nieruchomości z mocy prawa z dniem dniem 27 maja 1990 r.

Podpisy Komisji:

Monika Nawrocka 

Stanisław Kowalczyk 

Barbara Hopkowicz 

Jednostka ewidencyjna **IWKOWA**

Obręb ewidencyjny **Kąty**

Komisja inwentaryzacyjna:

Monika Nawrocka

Nawrocka

imię i nazwisko - podpis

Stanisław Kowalczyk

Kowalczyk

imię i nazwisko - podpis

Barbara Hopkiewicz

Hopkiewicz

imię i nazwisko - podpis

KARTA inwentaryzacyjna nieruchomości

Numer karty...1/2019.....
Oznaczenie nieruchomości
według księgi wieczystej KW nr TR1B/00094415/6

Oznaczenie dokumentów,
na mocy których Skarb Państwa
stał się właścicielem

Położenie
Miejscowość **Kąty**

Ulica

numer porządkowy

Numer ewidencyjny działki	Powierzchnia działki	Rodzaj użytkowania	Budynki, budowle i urządzenia					Osoba prawna, osoba fizyczna lub inna jednostka, której oddano nieruchomość w użytkowanie wieczyste, zarząd lub użytkowanie	Wartość w mln zł wg stanu na 27 maja 1990 r.		Uwagi
			rodzaj	ilość kondygnacji	ilość lokali mieszkalnych	ilość sprzedanych lokali	udział w użytkowaniu wieczystym gruntu		gruntu	części składowych	
1	2	3	4	5	6	7	8	9	10	11	12
214	2000	droga	-	-	-	-	-	-	20,0	-	-

OBJAŚNIENIA:

- 1) kol.2 – powierzchnię działek wpisuje się na wysokości jej numeru. Jeżeli nieruchomość składa się z kilku działek, to powierzchnię nieruchomości stanowi suma powierzchni działek wpisana po oddzieleniu linią poziomą powierzchni poszczególnych działek.
- 2) kol.3 – podaje się określenie typu: budowlana, budowlana zabudowana, przemysłowa, usługowa, handlowa, rolna itp.
- 3) kol. 4, 5, 6, 7 i 8 – wypełnia się tylko wtedy, gdy budynki, budowle i urządzenia były zarządzane przez terenowy organ administracji państwowej (znajdowały się w zasobie gruntów państwowych).
- 4) kol. 9 – wypełnia się, jeżeli nieruchomość została oddana w użytkowanie wieczyste, zarząd lub użytkowanie.
- 5) kol. 11 – wypełnia się wówczas, gdy zachodzi przypadek omówiony w pkt 3. W pozostałych przypadkach wartość części składowych będzie wykazywana jako majątek przedsiębiorstw, zakładów i innych jednostek organizacyjnych.
- 6) wartość podaje się w złotych. Wyceny dokonuje się na podstawie cen obowiązujących w dniu 27 maja 1990 r.

Województwo: małopolskie

Gmina: Iwkowa

Miejscowość: Kały

Ulica i numer porządkowy

Numer i data decyzji wojewody

Komisja inwentaryzacyjna:


Monika Nawrocka



imię i nazwisko - podpis

Stanisław Kowalczyk

imię i nazwisko – podpis



Barbara Hopkowicz



imię i nazwisko – podpis

SPIS INWENTARYZACYJNY
nieruchomości, przedsiębiorstwa, zakładów
i innych jednostek

Lp.	Nieruchomość					Przedsiębiorstwo, zakład i inna jednostka organizacyjna								Uwagi
	Numer karty inwentaryzacyjnej	oznaczenie		rodzaj użytkowania	powierzchnia w m ²	wartość w mln zł stan na 27.05.1990r.	nr karty inwentaryzacyjnej	nazwa	adres	wartość w mln zł				
księgi wieczystej		ewidencji gruntów	środki trwałe							przedmioty nietrwałe	inne	łącznie		
1	2	3	4	5	6	7	8	9	10	11	12	13	14	15
1	1/2019	TR1B/000 94415/6	214	droga	2000	20,0	-	-	-	-	-	-	-	-

OBSZERNIENIA:

- 1) Spis zbiorczy wypełnia się na podstawie odpowiednich kart inwentaryzacyjnych i podaje się w kol. 2 i 8 ich numery.
- 2) kol. 7 – jeżeli nieruchomość oddana jest w użytkowanie wieczyste, zarząd lub użytkowanie, podaje się tylko wartość gruntu.
- 3) kol. Od 8 do 14 – wypełnia się w wierszu, w którym znajduje się nieruchomość oddana w zarząd jednostki wymienionej w kol. 9.
- 4) kol. 7, 11, 12, 13 i 14 – podlegają sumowaniu, a wynik wpisuje się po oddzieleniu linią poziomą poszczególnych wartości.
- 5) Wartość łączną majątku wymienionego w spisie umieszcza się w kol. 15 na wysokości lp. 1 i obwodzi czerwoną linią.
- 6) Wartość podaje się w złotych z dokładnością do jednej dziesiątej miliona. Wyceny dokonuje się wg cen w dniu 27 maja 1990 r.

STAROSTA BRZEŃSKI
(nazwa organu wydającego dokument)

Jednostka ewidencyjna: 120206_2 Iwkowa
Obręb ewidencyjny: 5 Kąty

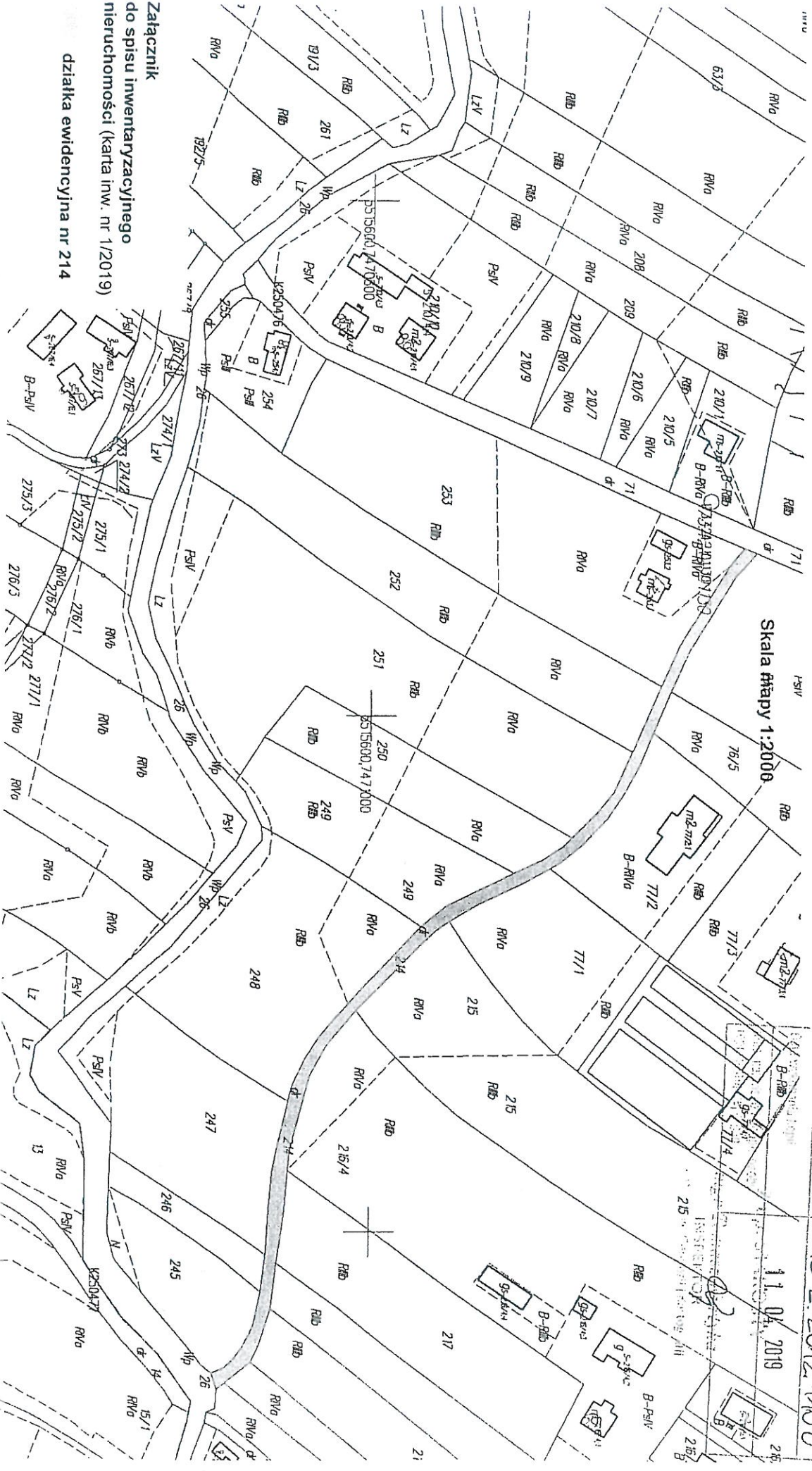
Numer arkusza: 7.119.17.22

Województwo: MAŁOPOLSKIE

Powiat: BRZEŃSKI

MAPA EWIDENCYJNA

Skala mapy 1:2000



Załącznik
do spisu inwentaryzacyjnego
nieruchomości (karta inw. nr 1/2019)

działka ewidencyjna nr 214

Podpisano za Starostę Brzeski: <i>[Signature]</i> Miejscowość, Data: Brzesko, 11.04.2019	
Miejsce wydania: Starosta Brzeski	
Nazwa wydania: Mapa ewidencyjna	
Numer wydania: P.1202.2012.1468	
Data wydania: 11.04.2019	

Jednostka ewidencyjna **IWKOWA**

Obręb ewidencyjny **Kąty**

Komisja inwentaryzacyjna:

Monika Nawrocka

Nawrocka

imię i nazwisko - podpis

Stanisław Kowalczyk

imię i nazwisko – podpis

Kowalczyk

Barbara Hopkiewicz

Hopkiewicz

imię i nazwisko - podpis

Numer karty...**2/2019**

Oznaczenie nieruchomości
według księgi wieczystej KW nr **TR1B/00094415/6**

Oznaczenie dokumentów,
na mocy których Skarb Państwa
stał się właścicielem

Położenie
Miejscowość **Kąty**

Ulica

numer porządkowy

Numer ewidencyjny działki	Powierzchnia		Rodzaj użytkowania	Budynki, budowle i urządzenia								Uwagi
	działki	niemuchomości w m ²		rodzaj	ilość kondygnacji	ilość lokali mieszkalnych	ilość sprzedanych lokali	udział w użytkowaniu wieczystym gruntu	Osoba prawna, osoba fizyczna lub inna jednostka, której oddano nieruchomości w użytkowanie wieczyste, zarząd lub użytkowanie	Wartość w mln zł wg stanu na 27 maja 1990 r.	części składowych	
1	2		3	4	5	6	7	8	9	10	11	12
255	100		droga	-	-	-	-	-	-	1,0	-	-

OBJAŚNIENIA:

- 1) kol.2 – powierzchnię działek wpisuje się na wysokości jej numeru. Jeżeli nieruchomość składa się z kilku działek, to powierzchnię nieruchomości stanowi suma powierzchni działek wpisana po oddzieleniu linią poziomą powierzchni poszczególnych działek.
- 2) kol.3 – podaje się określenie typu: budowlana, budowlana zabudowana, przemysłowa, usługowa, handlowa, rolna itp.
- 3) kol. 4, 5, 6, 7 i 8 – wypełnia się tylko wtedy, gdy budynki, budowle i urządzenia były zarządzane przez terenowy organ administracji państwowej (znajdowały się w zasobie gruntów państwowych).
- 4) kol. 9 – wypełnia się, jeżeli nieruchomość została oddana w użytkowanie wieczyste, zarząd lub użytkowanie.
- 5) kol. 11 – wypełnia się wówczas, gdy zachodzi przypadek omówiony w pkt 3. W pozostałych przypadkach wartość części składowych będzie wykazywana jako majątek przedsiębiorstw, zakładów i innych jednostek organizacyjnych.
- 6) wartość podaje się w złotych. Wyceny dokonuje się na podstawie cen obowiązujących w dniu 27 maja 1990 r.

Województwo: **małopolskie**

Gmina: **Iwkowa**

Miejscowość: **Kąty**

Ulica i numer porządkowy

Komisja inwentaryzacyjna:

Monika Nawrocka

Nawrocka

imię i nazwisko - podpis

Stanisław Kowalczyk

Kowalczyk

imię i nazwisko – podpis

SPIS INWENTARYZACYJNY
nieruchomości, przedsiębiorstwa, zakładów
i innych jednostek

Barbara Hopkiewicz

Hopkiewicz

imię i nazwisko – podpis

Numer i data decyzji wojewody

.....

Lp.	Numer karty inwentaryzacyjnej	oznaczenie		rodzaj użytkowania	powierzchnia w m ²	wartość w mln zł stan na 27.05.1990r.	nr karty inwentaryzacyjnej	nazwa	adres	wartość w mln zł				Uwagi
		księgi wieczystej	ewidencji gruntów							środki trwałe	przedmioty nietrwałe	inne	łącznie	
1	2	3	4	5	6	7	8	9	10	11	12	13	14	15
1	2/2019	TRIB/000 94415/6	255	droga	100	1,0	-	-	-	-	-	-	-	-

OBSZERNIENIA:

- 1) Spis zbiorczy wypełnia się na podstawie odpowiednich kart inwentaryzacyjnych i podaje się w kol. 2 i 8 ich numery.
- 2) kol. 7 – jeżeli nieruchomość oddana jest w użytkowanie wieczyste, zarząd lub użytkowanie, podaje się tylko wartość gruntu.
- 3) kol. Od 8 do 14 – wypełnia się w wierszu, w którym znajduje się nieruchomość oddana w zarząd jednostki wymienionej w kol 9.
- 4) kol. 7, 11, 12, 13 i 14 – podlegają sumowaniu, a wynik wpisuje się po oddzieleniu linią poziomą poszczególnych wartości.
- 5) Wartość łączną majątku wymienionego w spisie umieszcza się w kol. 15 na wysokości lp. 1 i obwodzi czerwoną linią.
- 6) Wartość podaje się w złotych z dokładnością do jednej dziesiątej miliona. Wyceny dokonuje się wg cen w dniu 27 maja 1990 r.

STAROSTA BRZESKI
(nazwa organu wydającego dokument)

Numer arkusza: 7.119.17.22

Województwo: **MAŁOPOLSKIE**

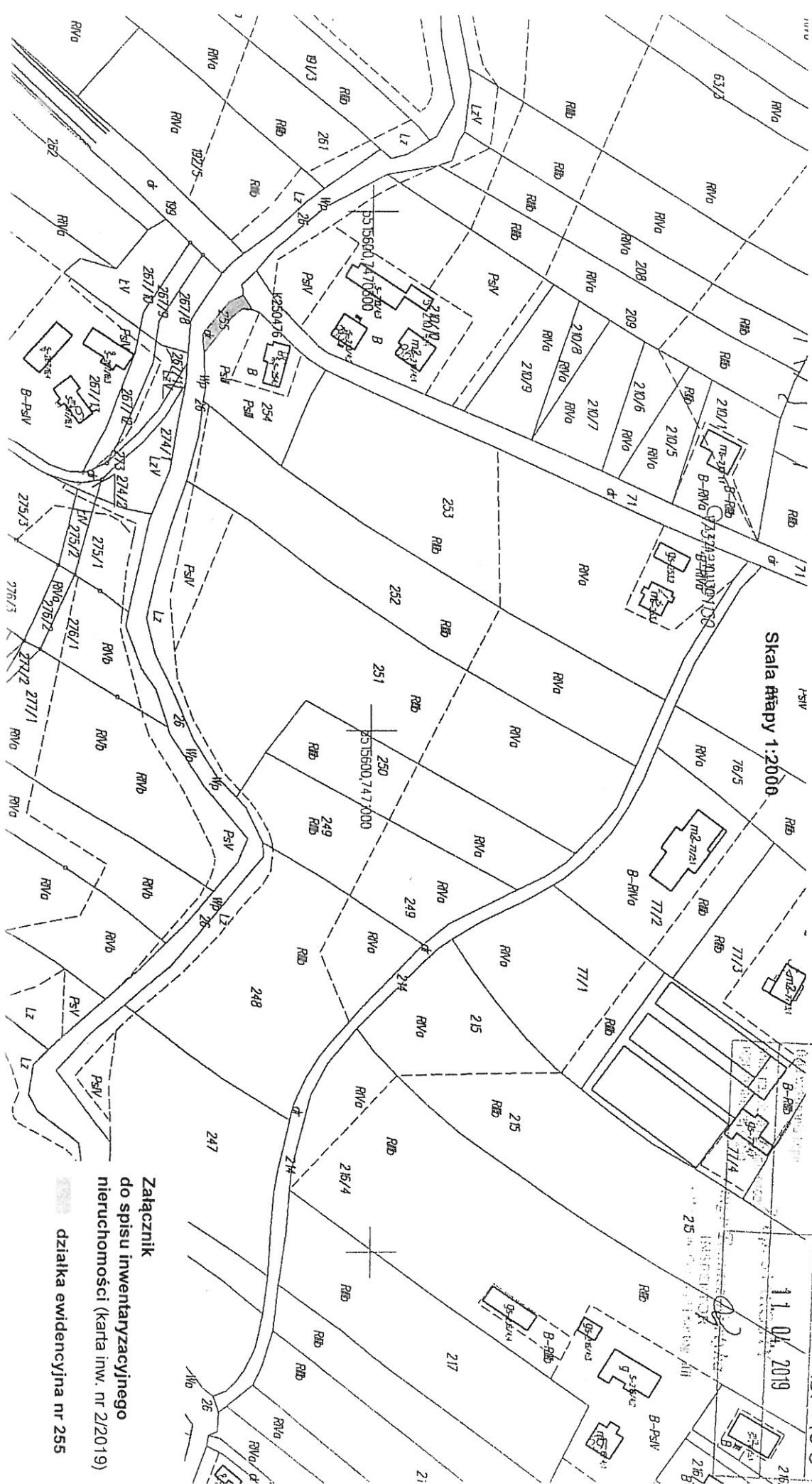
Powiat: **BRZESKI**

Jednostka ewidencyjna: **120206_2 Iwkowa**

Obszr ewidencyjny: **5 Kąty**

MAPA EWIDENCYJNA

Skala mapy 1:2000



Miejscowość: Iwkowa	
Powiat: Brzeski	
Województwo: Małopolskie	
Jednostka ewidencyjna: 120206_2 Iwkowa	
Obszr ewidencyjny: 5 Kąty	
Data wydania mapy: 11.04.2019	
Numer arkusza: 7.119.17.22	
Nazwa organu wydającego dokument: Starosta Brzeski	
Tytuł mapy: Mapa ewidencyjna	
Numer mapy: P.1202.2012.1468	

Załącznik
do spisu inwentaryzacyjnego
nieruchomości (karta inw. nr 2/2019)

działka ewidencyjna nr 255